

**UCHWAŁA NR
RADY GMINY
CHEŁM**

z dnia

**w sprawie wykazu kąpielisk na rok 2026 na terenie Gminy Chełm oraz określenia
sezonu kąpielowego.**

Na podstawie art. 18 ust. 2 pkt 15 ustawy z dnia 8 marca 1990 r. o samorządzie gminnym (Dz. U. z 2025 r. poz. 1153, 1436 i z 2026 r., poz. 252) oraz art. 37 ust. 1 i 2 ustawy z dnia 20 lipca 2017 r. – Prawo wodne (Dz. U. z 2025 r. poz. 960, z późn. zm.) Rada Gminy Chełm uchwała, co następuje:

§1.

1. Ustala się następujące kąpieliska na terenie Gminy Chełm na rok 2026:

- 1) kąpielisko nad zalewem Żółtańce - wzdłuż wykonanych pomostów. Wymiary 100,0 m wzdłuż linii brzegowej i 50,0 m w głąb zbiornika wodnego od linii brzegowej.
- 2) kąpielisko nad zalewem Staw – wzdłuż wykonanych pomostów. Wymiary 90,0 m wzdłuż linii brzegowej i 40,0 m w głąb zbiornika wodnego od linii brzegowej.

2. Szczegółowe granice kąpielisk, o których mowa w ust. 1 określają załączniki graficzne do niniejszej uchwały.

§2.

Sezon kąpielowy na terenie Gminy Chełm w 2026 roku ustala się na okres od 27 czerwca 2026 r. do 31 sierpnia 2026 r.

§3.

Wykonanie uchwały powierza się Wójtowi Gminy Chełm.

§4.

Uchwała wchodzi w życie po upływie 14 dni od dnia ogłoszenia w Dzienniku Urzędowym Województwa Lubelskiego.

UZASADNIENIE

Ustawa Prawo Wodne z dnia 20 lipca 2017 r. nałożyła na Radę Gminy obowiązek podjęcia uchwały w sprawie wykazu kąpielisk na terenie gminy oraz określenia sezonu kąpielowego.

Wniosek o ujęcie w wykazie kąpielisk składa organizator kąpieliska w terminie do 31 grudnia roku poprzedzającego sezon kąpielowy. Gmina Chełm wystąpiła z wnioskiem o wpisanie do rejestru dwóch kąpielisk na rok 2026, znajdujących się nad zalewem Żółtańce i zalewem Staw. Zgodnie z wnioskiem Gminy Chełm określono sezon kąpielowy w terminie 27.06- 31.08.2026 r.

Projekt uchwały podany został do publicznej wiadomości od dnia 28 stycznia 2026 r. do dnia 20 lutego 2026 r., w formie wywieszenia na tablicy ogłoszeń Urzędu Gminy Chełm oraz umieszczenia w Biuletynie Informacji Publicznej.

Projekt został poddany opinii instytucji: Państwowego Gospodarstwa Wodnego Wody Polskie, Państwowego Powiatowego Inspektora Sanitarnego w Chełmie oraz Głównego Inspektoratu Ochrony Środowiska i otrzymał opinie pozytywne.






ZASTĘPCA WÓJTA


Artur Kubacki



PLAN SYTUACYJNY KĄPIELISKA NA ZBIORNIKU WODNYM W STAWIE
SKALA 1:1000

Legenda

-  Boje
-  Molo
-  WLOT RUCOCIĄSU - studzieln. $\phi 100 \text{ cm}$
-  Poprządniki pcv $\phi 50 \text{ mm}$
-  PLAŻA

